

# Общество с ограниченной ответственностью «Газпроект»

ИНН 6686014397 КПП 668601001 ОГРН 1126686017402  
Юр.адрес: 620088, Свердловская обл., г.Екатеринбург, ул.Культуры, д.12-37  
Факт. и почт. адрес: 142100, Московская обл., г.Подольск, ул.Кирова, д.15, оф.303  
тел. +7-915-479-0495, e-mail: rsu.gaz@mail.ru

Приложение 2  
к постановлению Администрации  
Муниципального образования сельского  
поселения село Ворсино Калужской области  
от \_\_\_\_\_ № \_\_\_\_\_

## **ПРОЕКТ ПЛАНИРОВКИ ТЕРРИТОРИИ И ПРОЕКТ МЕЖЕВАНИЯ ТЕРРИТОРИИ ЛИНЕЙНОГО ОБЪЕКТА «УЛИЧНЫЕ ГАЗОПРОВОДЫ Д.КИСЕЛОВО (2-я ОЧЕРЕДЬ) БОРОВСКОГО РАЙОНА КАЛУЖСКОЙ ОБЛАСТИ»**

**Том 3**

**ПРОЕКТ МЕЖЕВАНИЯ ТЕРРИТОРИИ  
ОСНОВНАЯ ЧАСТЬ**

**шифр: 2035-ПМТ.ОЧП**

СОГЛАСОВАНО :		
Взамен инв. №		
Подпись и дата		
Инв. № подл.		

**2020**

# Общество с ограниченной ответственностью «Газпроект»

ИНН 6686014397 КПП 668601001 ОГРН 1126686017402  
Юр.адрес: 620088, Свердловская обл., г.Екатеринбург, ул.Культуры, д.12-37  
Факт. и почт. адрес: 142100, Московская обл., г.Подольск, ул.Кирова, д.15, оф.303  
тел. +7-915-479-0495, e-mail: rsu.gaz@mail.ru

**Заказчик: Администрация муниципального образования муниципального района «Боровский район» Калужской области**

## **ПРОЕКТ ПЛАНИРОВКИ ТЕРРИТОРИИ И ПРОЕКТ МЕЖЕВАНИЯ ТЕРРИТОРИИ ЛИНЕЙНОГО ОБЪЕКТА «УЛИЧНЫЕ ГАЗОПРОВОДЫ Д.КИСЕЛОВО (2-я ОЧЕРЕДЬ) БОРОВСКОГО РАЙОНА КАЛУЖСКОЙ ОБЛАСТИ»**

### **Том 3 ПРОЕКТ МЕЖЕВАНИЯ ТЕРРИТОРИИ ОСНОВНАЯ ЧАСТЬ**

**шифр: 2035-ПМТ.ОЧП**

Директор

Сафронова Н.С.

Главный инженер

Владимиров С.А.



Взамен инв. №	
Подпись и дата	
Инв. № подл.	

2020

## СОСТАВ ПРОЕКТА ПЛАНИРОВКИ ТЕРРИТОРИИ И ПРОЕКТА МЕЖЕВАНИЯ ТЕРРИТОРИИ

№ тома	Обозначение	Наименование
<b>Проект планировки территории</b>		
1	2035-ППТ.ОЧП	<b>Основная часть проекта планировки территории</b>
	2035-ППТ.ОЧП.Р1	<u>Раздел 1</u> "Проект планировки территории. Графическая часть"
	2035-ППТ.ОЧП.Р2	<u>Раздел 2</u> "Положение о размещении линейных объектов"
2	2035-ППТ.МОП	<b>Материалы по обоснованию проекта планировки территории</b>
	2035-ППТ.МОП.Р3	<u>Раздел 3</u> "Материалы по обоснованию проекта планировки территории. Графическая часть";
	2035-ППТ.МОП.Р4	<u>Раздел 4</u> "Материалы по обоснованию проекта планировки территории. Пояснительная записка".
<b>Проект межевания территории</b>		
3	2035-ПМТ.ОЧП	<b>Основная часть проекта межевания территории</b>
	2035-ПМТ.ОЧП.Р.1	<u>Раздел 1.</u> Текстовая часть проекта межевания территории.
	2035-ПМТ.ОЧП.Р2	<u>Раздел 2.</u> Графическая часть проекта межевания территории.
4	2035-ПМТ-МОП	<b>Материалы по обоснованию проекта межевания территории</b>
	2035-ПМТ.МОП.Р3	<u>Раздел 3.</u> Материалы по обоснованию проекта межевания территории.

Согласовано

Взам. инв. №

Подп. и дата

Инв. № подл.

**2035-ПМТ.ОЧП-СД**

Изм.	Кол.чч.	Лист	№ док.	Подп.	Дата
Разработал		Белов			05.2020
Проверил		Сафронова			05.2020
ГИП		Владимиров			05.2020

**СОСТАВ ДОКУМЕНТАЦИИ**

Стадия	Лист	Листов
П	1	1
ООО «ГАЗПРОЕКТ»		

## СОДЕРЖАНИЕ

## Том 3. Основная часть проекта межевания территории

Обозначение	Наименование	Примечание, стр.
1	2	3
2035-ПМТ.ОЧП.Р1	<b>Раздел 1. Основная часть проекта межевания территории. Текстовая часть</b>	
	1 Общие положения	4
	2 Характеристика территории в границах проекта межевания	6
	3 Перечень и сведения о площади образуемых земельных участков	7
	3.1 Ведомость координат поворотных точек образуемых земельных участков	8
	3.2 Ведомость координат поворотных точек образуемой части земельного участка	13
	4 Сведения об изменяемых земельных участках	14
	5 Сведения о границах территории, в отношении которой утвержден проект межевания, содержащие перечень координат характерных точек этих границ в системе координат, используемой для ведения Единого государственного реестра недвижимости	15
	6 Сведения о границах зон действия публичных сервитутов	20
2035-ПМТ.ОЧП.Р2	<b>Раздел 2. Основная часть проекта межевания территории. Графическая часть. Чертежи межевания территории</b>	
	Границы образуемых и изменяемых земельных участков, М1:1000	Лист 1.1-1.2
	Граница территории проекта межевания, М1:1000	Лист 2.1-2.2
	<b>Текстовые приложения</b>	
	Кадастровая выписка на земельный участок с кадастровым номером 40:03:060101:1002	

Согласовано

Взам. инв. №

Подп. и дата

Инв. № подл.

2035-ПМТ.ОЧП-С

Изм.	Кол.ч.	Лист	№ док.	Подп.	Дата			
						<b>СОДЕРЖАНИЕ</b> Том 3. Основная часть проекта межевания территории		
Разработал	Белов				05.2020			
Проверил	Сафронова				05.2020	П	1	1
ГИП	Владимиров				05.2020	ООО «ГАЗПРОЕКТ»		

# Раздел 1.

## Основная часть проекта межевания территории.

### Текстовая часть

#### 1 Общие положения

Проект межевания территории линейного объекта «Уличные газопроводы д.Киселево (2-я очередь) Боровского района Калужской области» (далее Объект) разработан на основании:

- Муниципального контракта № 046/20 от 14 апреля 2020 года по разработке проекта планировки территории в составе с проектом межевания территории и кадастровые работы по объекту «Уличные газопроводы д.Киселево (2-я очередь) Боровского района Калужской области», заключенного между ООО «Газпроект» и Администрацией муниципального образования муниципального района «Боровский район»;

- Технического задания на разработку проекта планировки территории в составе с проектом межевания территории (Приложение № 1 к муниципальному контракту №046/20 от 14 апреля 2020 г.), утвержденного Заказчиком.

- Постановления Главы Администрации муниципального образования сельского поселения «Село Ворсино» Боровского района Калужской области от 16.06.2020г. №112 «О подготовке проекта планировки территории в составе с проектом межевания территории по линейному объекту «Уличные газопроводы д.Киселево (2-я очередь) Боровского района Калужской области».

При разработке проекта межевания территории использовались:

1. Федеральный закон от 29.12.2004г. №191-ФЗ "О введении в действие Градостроительного кодекса Российской Федерации" (ред. от 08.06.2020г.)
2. "Градостроительный кодекс Российской Федерации" от 29.12.2004г. №190-ФЗ (ред. от 24.04.2020г.).
3. Федеральный закон от 24.07.2007г. №221-ФЗ "О государственном кадастре недвижимости" (ред. от 02.08.2019).
4. "Земельный кодекс Российской Федерации" от 25.10.2001г. №136-ФЗ (ред. от 18.03.2020)
5. Федеральный закон от 13.07.2015 №218-ФЗ «О государственной регистрации недвижимости» (последняя редакция)
6. Закон Калужской области от 04.10.2004 №344-ОЗ «О градостроительной деятельности в Калужской области» (с изменениями на 27.12.2019г.);
7. Приказ Управления архитектуры и градостроительства Калужской области от 17.07.2015 №59 «Об утверждении региональных нормативов градостроительного проектирования Калужской области» (с изм. на 29.11.2016);
8. "Водный кодекс Российской Федерации" от 03.06.2006 N 74-ФЗ (ред. от 24.04.2020)
9. Постановление Правительства Российской Федерации №878 от 20.11.2000г. «Об

**2035-ПМТ.ОЧП.Р1**

Изм.	Кол.ч.	Лист	№ док.	Подп.	Дата			
						<b>ТЕКСТОВАЯ ЧАСТЬ</b>		
						<b>Том 3. Основная часть</b>		
						<b>проекта межевания</b>		
						<b>территории</b>		
						<i>Стадия</i>	<i>Лист</i>	<i>Листов</i>
						П	1	17
						ООО «ГАЗПРОЕКТ»		

Согласовано

Взам. инв. №

Подп. и дата

Инв. № подл.

утверждении Правил охраны газораспределительных сетей" (с изменениями на 17 мая 2016 года).

10. Генеральный план муниципального образования сельского поселения «село Ворсино» Боровского района Калужской области, утвержден Решением Сельской думы от 13.07.2017г. №39 "Об утверждении проекта внесения изменений в генеральный план муниципального образования сельского поселения село Ворсино";

11. Правила землепользования и застройки муниципального образования сельского поселения «Село Ворсино» муниципального района «Боровский район» Калужской области (в ред.от 16.04.2020г.);

12. Схемы территориального планирования муниципального района «Боровский район» Калужской области 2019 года.

13. Приказ Минэкономразвития России от 01.09.2014 № 540 «Об утверждении классификатора видов разрешенного использования земельных участков» (зарегистрирован в Минюсте России 08.09.2014 № 33995).

Исходные материалы, используемые в проекте межевания:

1. Топографическая съемка масштаба 1:500.
2. Материалы утвержденной градостроительной документации.
3. Проект планировки территории.
4. Информация об установленных сервитутах и иных обременениях.
5. Сведения государственного кадастра недвижимости (ГКН) о земельных участках, границы которых установлены в соответствии с требованиями земельного законодательства - кадастровый план территории кварталов:
  - номер кадастрового квартала 40:03:060101
  - номер кадастрового квартала 40:03:066701
  - номер кадастрового квартала 40:03:068303
  - номер кадастрового квартала 40:03:068301
6. Выписка из единого государственного реестра прав на недвижимое имущество и сделок с ним:
  - на земельный участок с кадастровым номером 40:03:060101:1002

Проект межевания территории разрабатывается в целях определения местоположения границ образуемых и изменяемых земельных участков, предназначенных для размещения линейного объекта «Уличные газопроводы д.Киселево (2-я очередь) Боровского района Калужской области».

Картографический материал выполнен Система координат местная (МСК-40), система высот –Балтийская-77.

Инв. № подл.

Подп. и дата

Взам. инв. №

Изм.	Кол.чч.	Лист	№ док.	Подп.	Дата

2035-ПМТ.ОЧП.Р1

Лист

2

## 2. Характеристика территории в границах проекта межевания

Территория в границах проекта межевания территории расположена в границах муниципального образования сельского поселения «село Ворсино» Боровского района Калужской области в кадастровых кварталах 40:03:060101, 40:03:066701 на землях населенных пунктов и на землях сельскохозяйственного назначения.

Проект межевания территории подготавливается вместе с проектом планировки территории линейного объекта. Согласно проекту планировки территории площадь зоны планируемого размещения объекта линейного объекта «Уличные газопроводы д.Киселево (2-я очередь) Боровского района Калужской области» составляет 7 490 кв.м.

Границы образуемых земельных участков определяются в соответствии с зоной планируемого размещения линейного объекта, которая установлена в проекте планировки территории. Зона планируемого размещения линейного объекта устанавливается на территории дер. Киселево и на территории в районе дер. Киселево Боровского района Калужской области в границах муниципального образования сельского поселения «село Ворсино» Боровского района Калужской области

Основные показатели проекта межевания приведены в таблице 1.

Таблица 1- Основные показатели проекта межевания территории

№ п/п	Наименование	Показатель
1	Площадь территории проекта межевания всего:	14 720 кв.м.
2	Площадь территории, предназначенной для размещения линейного объекта, установленная проектом планировки территории, всего:	7490 кв.м.
3	Площадь образуемых земельных участков для размещения линейного объекта, всего: в том числе:	6840 кв.м.
3.1	- из земель населенных пунктов, государственная собственность на которые не разграничена	5650 кв.м
3.2	- из земель сельскохозяйственного назначения, государственная собственность на которые не разграничена	1190 кв.м.
4	Площадь образуемой части земельного участка на ЗУ с кадастровым номером 40:03:060101:1002	650 кв.м.

Взам. инв. №

Подп. и дата

Инв. № подл.

2035-ПМТ.ОЧП.Р1

Лист

3

Изм. Кол.чч. Лист № док. Подп. Дата



### 3 Перечень и сведения о площади образуемых земельных участков

Таблица 2

#### Перечень и сведения о площади образуемых земельных участков, которые будут отнесены к территориям общего пользования

Условный номер образуемого ЗУ	Площадь образуемого ЗУ, кв. м	Местоположение образуемого земельного участка	Категория земель	Вид разрешенного использования образуемого ЗУ	Код*
1	5	4	6	7	8
:ЗУ1(1)	216	Калужская обл., Боровский р-н, д.Киселево	Земли населенных пунктов	Коммунальное обслуживание  Земельные участки (территории) общего пользования	3.1  12.0
:ЗУ1(2)	239				
:ЗУ1(3)	25				
:ЗУ1(4)	1590				
:ЗУ1(5)	3580				
<b>:ЗУ1</b>	<b>5650</b>				

\*- В соответствии с приказом Министерства экономического развития РФ от 01.09.2014 № 540 «Об утверждении классификатора видов разрешенного использования земельных участков».

**Возможный способ образования:** образование земельного участка с условным номером :ЗУ1 осуществляется из земель, государственная собственность на которые не разграничена.

Таблица 3

#### Перечень и сведения о площади образуемых земельных участков

Условный номер образуемого ЗУ	Площадь образуемого ЗУ, кв. м	Местоположение образуемого земельного участка	Категория земель	Вид разрешенного использования образуемого ЗУ	Код*
1	5	4	6	7	8
:ЗУ2	1190	Калужская обл., Боровский р-н, в районе д.Киселево	Земли сельскохозяйственного назначения	Коммунальное обслуживание	3.1

\*- В соответствии с приказом Министерства экономического развития РФ от 01.09.2014 № 540 «Об утверждении классификатора видов разрешенного использования земельных участков».

**Возможный способ образования:** образование земельного участка с условным номером :ЗУ2 осуществляется из земель, государственная собственность на которые не разграничена.

Взам. инв. №

Подп. и дата

Инв. № подл.

Изм.	Кол.чч.	Лист	№ док.	Подп.	Дата

2035-ПМТ.ОЧП.Р1

Лист

4



Таблица 4

### Характеристика образуемой части земельного участка для размещения линейного объекта

Условный номер образуемой части ЗУ	Площадь образуемой части ЗУ, кв.м	Кадастровый номер земельного участка	Правообладатель	Местоположение образуемой части земельного участка	Категория земель/ Виды разрешенного использования
:1002/чзу1	650	40:03:060101:1002	МО СП «Село Ворсино» Боровского района Калужской области, постоянное (бессрочное) пользование	Калужская обл., р-н Боровский, д.Киселево, ул.Новоселовых	Земли населенных пунктов/ для эксплуатации автомобильной дороги общего пользования

**Возможный способ образования:** образование части земельного участка

### 3.1 Ведомость координат поворотных точек образуемых земельных участков

Таблица 5

Ведомость координат характерных точек границ образуемых земельных участков		
№ точки	Координаты	
	X	Y
<b>Образуемый земельный участок :ЗУ1 площадью 5650 кв.м, граница образуемого земельного участка состоит из 5 контуров</b>		
<b>:ЗУ1(1)</b>		
1	505983.75	1327862.36
2	506002.30	1327915.53
3	506002.60	1327918.12
4	505999.36	1327920.41
5	505993.24	1327924.74
6	505988.75	1327921.50
7	505996.62	1327915.34
1	505983.75	1327862.36
<b>:ЗУ1(2)</b>		
8	506038.29	1327918.69
9	506037.59	1327917.58
10	506122.93	1327907.93
11	506123.14	1327911.96

Инв. № подл. Подп. и дата. Взам. инв. №

Изм.	Кол.чч.	Лист	№ док.	Подп.	Дата

2035-ПМТ.ОЧП.Р1

Лист

5

12	506104.64	1327914.09
13	506083.03	1327915.24
8	506038.29	1327918.69
<b>:3У1(3)</b>		
14	505878.69	1327965.87
15	505875.10	1327968.16
16	505870.59	1327961.30
17	505872.14	1327960.47
18	505873.52	1327961.4
14	505878.69	1327965.87
<b>:3У1(4)</b>		
19	505892.99	1327980.42
20	505893.53	1327982.02
21	505894.11	1327984.75
22	505893.58	1327986.89
23	505892.43	1327990.55
24	505867.18	1327995.23
25	505855.85	1327999.27
26	505839.29	1328006.43
27	505817.61	1328011.32
28	505812.05	1328018.22
29	505811.17	1328031.23
30	505783.09	1328029.29
31	505780.79	1328035.33
32	505773.55	1328032.58
33	505766.23	1328030.96
34	505762.05	1328030.66
35	505726.91	1328032.38
36	505727.09	1328035.22
37	505702.41	1328041.30
38	505691.88	1328042.46
39	505686.52	1328042.20
40	505672.38	1328021.87
41	505663.39	1328018.65
42	505668.75	1328014.31
43	505676.34	1328017.03
44	505689.99	1328036.67

Инв. № подл. Подп. и дата. Взам. инв. №

Изм.	Кол.чч.	Лист	№ док.	Подп.	Дата

2035-ПМТ.ОЧП.Р1

Лист

6

45	505701.10	1328035.45
46	505720.80	1328030.59
47	505720.56	1328026.71
48	505762.31	1328024.67
49	505766.48	1328024.97
50	505773.81	1328026.58
51	505778.14	1328028.23
52	505780.39	1328022.35
53	505782.77	1328023.25
54	505805.59	1328024.83
55	505806.17	1328015.95
56	505814.20	1328005.99
57	505837.84	1328000.55
58	505853.92	1327993.59
59	505865.66	1327989.40
60	505888.13	1327985.27
61	505888.37	1327984.25
19	505892.99	1327980.42
<b>:3У1(5)</b>		
63	505322.57	1327678.15
64	505328.70	1327680.98
65	505355.00	1327683.86
66	505388.39	1327687.23
67	505414.40	1327689.60
68	505419.22	1327693.21
69	505417.06	1327704.28
70	505416.24	1327714.47
71	505415.74	1327740.34
72	505412.69	1327786.30
73	505413.52	1327804.07
74	505409.83	1327850.25
75	505408.98	1327871.19
76	505408.57	1327924.77
77	505409.58	1327941.82
78	505412.68	1327941.94
79	505413.63	1327989.22
80	505412.65	1328011.08

Инв. № подл. Подп. и дата. Взам. инв. №

Изм.	Кол.чч.	Лист	№ док.	Подп.	Дата

2035-ПМТ.ОЧП.Р1

Лист

7

81	505409.40	1328033.48
82	505407.10	1328054.33
83	505406.83	1328054.98
84	505406.04	1328056.89
85	505402.92	1328070.54
86	505400.82	1328088.75
87	505400.30	1328088.95
88	505398.38	1328105.37
89	505395.92	1328121.88
90	505395.60	1328123.96
91	505395.03	1328130.81
92	505394.54	1328139.60
93	505389.94	1328204.25
94	505388.65	1328216.17
95	505387.58	1328230.23
96	505385.32	1328251.32
97	505382.36	1328259.20
98	505375.93	1328288.87
99	505374.44	1328288.48
100	505373.74	1328297.43
101	505373.38	1328298.88
102	505369.01	1328315.88
103	505363.54	1328329.31
104	505355.79	1328336.61
105	505339.19	1328343.67
106	505331.84	1328332.97
107	505336.08	1328330.09
108	505338.90	1328333.97
109	505340.80	1328336.59
110	505352.45	1328331.51
111	505358.66	1328325.57
112	505363.30	1328315.29
113	505368.66	1328292.97
114	505370.86	1328293.28
115	505376.54	1328261.28
116	505376.98	1328258.79
117	505380.25	1328251.03

Инв. № подл. Подп. и дата. Взам. инв. №

Изм.	Кол.чч.	Лист	№ док.	Подп.	Дата

2035-ПМТ.ОЧП.Р1

Лист

8

118	505382.89	1328231.02
119	505385.19	1328208.83
120	505385.09	1328203.93
121	505386.57	1328185.14
122	505388.61	1328185.33
123	505390.79	1328157.48
124	505392.03	1328139.70
125	505389.32	1328139.50
126	505392.42	1328105.22
127	505394.13	1328098.38
128	505395.12	1328095.38
129	505397.19	1328083.32
130	505398.06	1328083.14
131	505399.55	1328069.63
132	505401.93	1328057.86
133	505406.36	1328016.97
134	505407.92	1328011.99
135	505407.15	1327960.99
136	505406.54	1327946.36
137	505403.14	1327916.68
138	505404.98	1327907.68
139	505405.02	1327905.64
140	505405.78	1327862.98
141	505405.97	1327854.59
142	505409.97	1327800.38
143	505409.13	1327787.93
144	505411.55	1327746.15
145	505411.54	1327736.36
146	505412.26	1327697.47
147	505410.95	1327694.72
148	505365.18	1327690.57
149	505342.03	1327688.48
150	505322.11	1327686.66
151	505318.61	1327686.34
63	505322.57	1327678.15

Инв. № подл.	Взам. инв. №
Подп. и дата	

Изм.	Кол.чч.	Лист	№ док.	Подп.	Дата
------	---------	------	--------	-------	------

2035-ПМТ.ОЧП.Р1

Лист

9

Образуемый земельный участок :ЗУ2 площадью 1190 кв.м		
:ЗУ2		
1	505957.52	1327751.26
2	505967.42	1327786.32
3	505983.48	1327839.63
4	505989.45	1327859.37
5	506002.31	1327912.15
6	506005.43	1327911.85
7	506021.64	1327910.29
8	506030.86	1327913.17
9	506066.64	1327912.57
10	506095.64	1327910.30
11	506122.86	1327906.61
12	506122.93	1327907.93
13	506037.59	1327917.58
14	506026.70	1327917.02
15	506017.08	1327913.85
16	506011.27	1327914.45
17	506002.30	1327915.53
18	505983.75	1327862.36
19	505980.10	1327850.12
20	505953.73	1327760.89
21	505951.62	1327752.80
1	505957.52	1327751.26

### 3.2 Ведомость координат поворотных точек образуемой части земельного участка

Таблица 6

Ведомость координат характерных точек		
№ точки	Координаты	
	X	Y
кадастровый номер земельного участка 40:03:060101:1002		
:1002/чзу1 площадь 650 кв.м.		
1	505993.24	1327924.74
2	505985.05	1327931.90
3	505978.51	1327936.03
4	505955.20	1327943.00
5	505947.17	1327945.37

Взам. инв. №

Подп. и дата

Инв. № подл.

Изм.	Кол.чч.	Лист	№ док.	Подп.	Дата

2035-ПМТ.ОЧП.Р1

Лист

10

6	505918.69	1327952.64
7	505885.46	1327961.00
8	505884.27	1327962.23
9	505878.69	1327965.87
10	505873.52	1327961.40
11	505872.14	1327960.47
12	505882.98	1327954.67
13	505902.33	1327951.02
14	505922.88	1327945.82
15	505945.87	1327940.38
16	505976.73	1327932.96
17	505983.14	1327928.85
18	505988.75	1327921.50
1	505993.24	1327924.74

#### 4 Сведения об изменяемых земельных участках

Таблица 7

№ п/п	Кадастровый номер земельного участка	Адресный ориентир	Правообладатель	Категория земель/ Виды разрешенного использования	Площадь земельного участка, кв.м
1	40:03:060101:1002	Калужская обл., р-н Боровский, д.Киселево, ул.Новоселовых	МО СП «Село Ворсино» Боровского района Калужской области, постоянное (бессрочное) пользование	Земли населенных пунктов/ для эксплуатации автомобильной дороги общего пользования	5 073,0

Инв. № подл.	Подп. и дата	Взам. инв. №							Лист
			2035-ПМТ.ОЧП.Р1						
Изм.	Кол.чч.	Лист	№ док.	Подп.	Дата				



**5 Сведения о границах территории, в отношении которой утвержден проект межевания, содержащие перечень координат характерных точек этих границ в системе координат, используемой для ведения Единого государственного реестра недвижимости**

Таблица 9

Координаты характерных точек границ территории, в отношении которой утвержден проект межевания		
№ точки	Координаты	
	X	Y
Граница территории проекта межевания по ул.Цветочная, ул. Новоселовых, ул.Колхозная		
1	505955.47	1327743.64
2	505967.42	1327786.32
3	505983.48	1327839.63
4	505989.45	1327859.37
5	506000.88	1327896.86
6	506005.43	1327911.85
7	506030.47	1327909.43
8	506030.86	1327913.17
9	506066.38	1327910.86
10	506066.64	1327912.57
11	506095.64	1327910.30
12	506122.86	1327906.61
13	506123.14	1327911.96
14	506104.64	1327914.09
15	506071.28	1327916.60
16	506058.38	1327917.82
17	506038.87	1327919.61
18	506037.59	1327917.58
19	506018.43	1327919.25
20	506017.12	1327913.91
21	506011.27	1327914.45
22	506002.30	1327915.53
23	506002.86	1327920.30
24	505999.91	1327921.89
25	505999.36	1327920.41
26	505985.05	1327931.90
27	505978.51	1327936.03
28	505955.20	1327943.00

Инв. № подл. Подп. и дата. Взам. инв. №

Изм. Кол.чч. Лист № док. Подп. Дата

2035-ПМТ.ОЧП.Р1

Лист

12

29	505947.17	1327945.37
30	505923.94	1327952.08
31	505904.30	1327957.02
32	505885.46	1327961.00
33	505884.27	1327962.23
34	505888.92	1327966.70
35	505898.17	1327976.82
36	505905.99	1327985.40
37	505910.67	1327987.96
38	505914.40	1327990.66
39	505911.78	1328007.28
40	505894.40	1328009.60
41	505890.53	1328002.09
42	505870.49	1328005.64
43	505845.72	1328011.89
44	505832.70	1328014.80
45	505816.95	1328023.63
46	505812.74	1328046.53
47	505805.86	1328045.77
48	505805.07	1328040.96
49	505785.16	1328041.54
50	505780.47	1328045.40
51	505772.00	1328045.87
52	505771.10	1328036.25
53	505732.97	1328039.87
54	505728.81	1328040.24
55	505728.43	1328034.89
56	505702.41	1328041.30
57	505691.88	1328042.46
58	505646.10	1328040.41
59	505659.73	1328020.73
60	505673.38	1328010.46
61	505698.82	1328005.22
62	505704.39	1328019.16
63	505741.75	1328004.87
64	505754.36	1328008.15
65	505764.80	1328014.35

Взам. инв. №

Подп. и дата

Инв. № подл.

Изм.	Кол.чч.	Лист	№ док.	Подп.	Дата

2035-ПМТ.ОЧП.Р1

Лист

13

66	505775.84	1328019.30
67	505787.46	1328022.36
68	505805.10	1328024.73
69	505806.84	1328007.12
70	505837.66	1327999.62
71	505866.76	1327987.49
72	505855.15	1327962.15
73	505867.48	1327957.33
74	505861.07	1327948.16
75	505875.40	1327939.43
76	505879.79	1327951.83
77	505900.49	1327949.44
78	505933.47	1327942.56
79	505942.30	1327940.77
80	505976.73	1327932.96
81	505983.14	1327928.85
82	505985.84	1327923.24
83	505988.75	1327921.50
84	505995.73	1327911.70
85	505983.75	1327862.36
86	505980.10	1327850.12
87	505953.73	1327760.89
88	505949.62	1327745.26
1	505955.47	1327743.64
Граница территории проекта межевания параллельно ул. Новая		
89	505321.41	1327677.62
90	505328.70	1327680.98
91	505355.00	1327683.86
92	505388.39	1327687.23
93	505414.40	1327689.60
94	505419.22	1327693.21
95	505419.29	1327695.64
96	505418.59	1327698.46
97	505417.06	1327704.28
98	505416.24	1327714.47
99	505414.60	1327804.42
100	505413.83	1327812.82

Инв. № подл. Подп. и дата. Взам. инв. №

Изм.	Кол.чч.	Лист	№ док.	Подп.	Дата

2035-ПМТ.ОЧП.Р1

Лист

14

101	505408.57	1327924.77
102	505409.58	1327941.82
103	505415.79	1327942.07
104	505415.56	1327964.80
105	505415.86	1327989.21
106	505412.65	1328011.08
107	505409.40	1328033.48
108	505407.10	1328054.33
109	505406.83	1328054.98
110	505406.04	1328056.89
111	505402.92	1328070.54
112	X505400.82	1328088.75
113	505400.30	1328088.95
114	505398.38	1328105.37
115	505395.92	1328121.88
116	505395.60	1328123.96
117	505395.03	1328130.81
118	505394.54	1328139.61
119	505396.06	1328146.77
120	505395.48	1328154.46
121	505393.78	1328170.71
122	505392.18	1328188.78
123	505389.94	1328204.25
124	505388.65	1328216.17
125	505387.58	1328230.23
126	505385.32	1328251.32
127	505382.36	1328259.20
128	505375.93	1328288.87
129	505374.44	1328288.48
130	505373.74	1328297.43
131	505373.38	1328298.88
132	505365.51	1328329.74
133	505363.54	1328329.31
134	505361.40	1328346.88
135	505339.93	1328357.09
136	505326.79	1328331.06
137	505333.38	1328326.37

Инв. № подл.      Подп. и дата      Взам. инв. №

Изм.	Кол.чч.	Лист	№ док.	Подп.	Дата

2035-ПМТ.ОЧП.Р1

Лист

138	505338.90	1328333.97
139	505355.34	1328327.25
140	505363.07	1328315.43
141	505368.07	1328292.88
142	505370.86	1328293.28
143	505376.54	1328261.28
144	505376.98	1328258.79
145	505377.68	1328252.82
146	505380.25	1328251.03
147	505382.89	1328231.02
148	505385.19	1328208.83
149	505384.71	1328203.92
150	505386.57	1328185.14
151	505388.61	1328185.33
152	505390.79	1328157.48
153	505392.03	1328139.70
154	505389.32	1328139.50
155	505392.42	1328105.22
156	505391.30	1328105.17
157	505391.80	1328100.25
158	505394.13	1328098.38
159	505395.12	1328095.38
160	505397.19	1328083.32
161	505400.82	1328057.81
162	505405.16	1328016.95
163	505405.70	1328011.90
164	505407.92	1328011.99
165	505407.15	1327960.99
166	505406.54	1327946.36
167	505403.14	1327916.68
168	505404.98	1327907.68
169	505405.02	1327905.64
170	505405.78	1327862.98
171	505405.97	1327854.59
172	505409.97	1327800.38
173	505408.72	1327800.27
174	505408.77	1327794.49

Инв. № подл.      Подп. и дата      Взам. инв. №

Изм.	Кол.чч.	Лист	№ док.	Подп.	Дата

2035-ПМТ.ОЧП.Р1

Лист

16

175	505409.13	1327787.93
176	505411.55	1327746.15
177	505411.54	1327736.36
178	505412.26	1327697.47
179	505410.20	1327695.33
180	505387.60	1327693.00
181	505365.18	1327690.57
182	505342.03	1327688.48
183	505322.11	1327686.66
184	505316.77	1327686.26
89	505321.41	1327677.62

### 6 Сведения о границах зон действия публичных сервитутов

В границах территории проекта межевания зоны действия публичных сервитутов не установлены.

Инв. № подл.	Подп. и дата	Взам. инв. №							Лист
			2035-ПМТ.ОЧП.Р1						
Изм.	Кол.чч.	Лист	№ док.	Подп.	Дата				

**Раздел 2.**  
**Основная часть проекта межевания территории**  
**Графическая часть**

Инв. № подл.	Подп. и дата	Взам. инв. №

Изм.	Кол.чч.	Лист	№ док.	Подп.	Дата

2035-ПМТ.ОЧП.Р1



СНТ "Свобода"

Земли  
 сельскохозяйственного  
 назначения

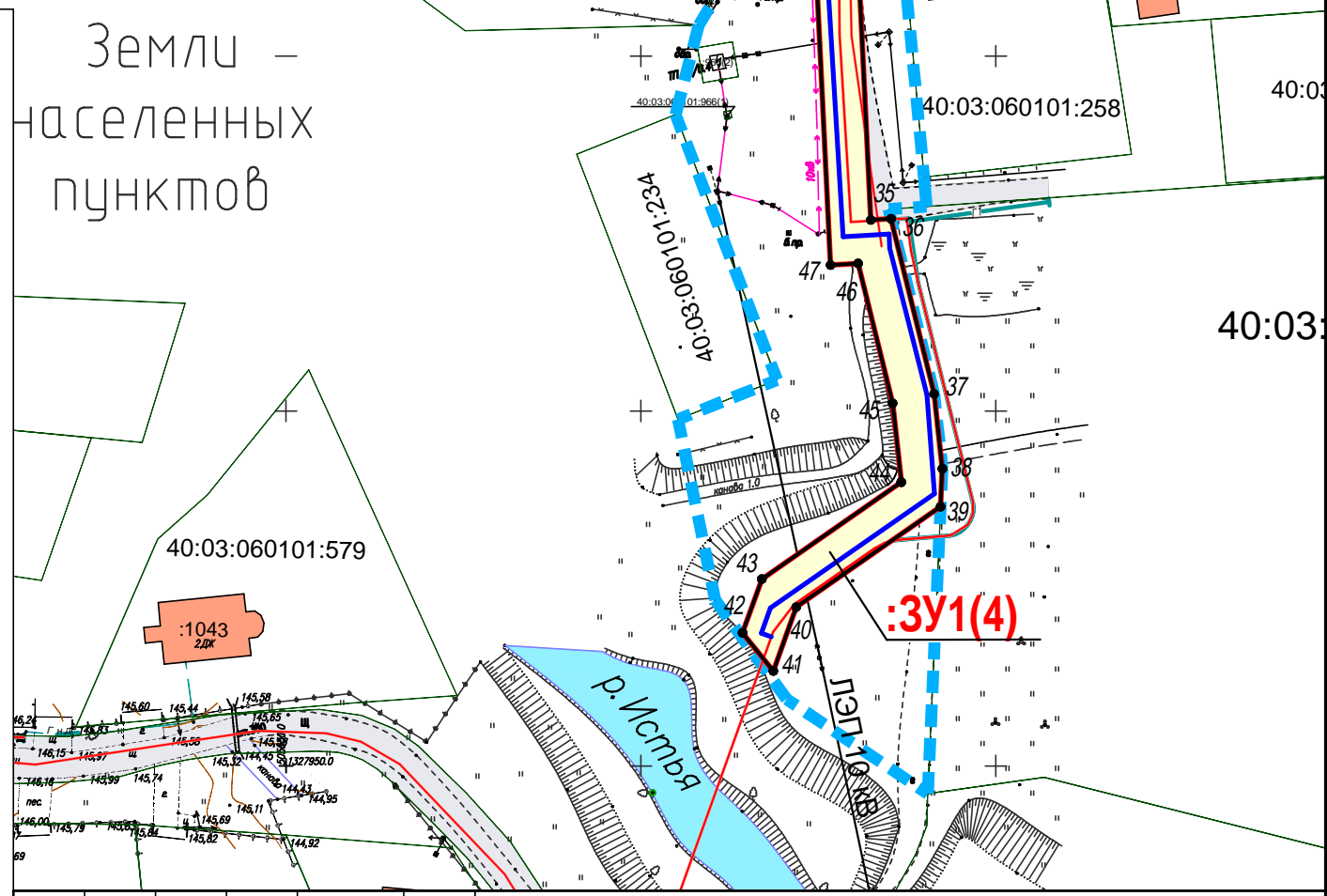
Кадастровый квартал  
 40:03:066701

Кадастровый квартал  
 + 40:03:060101

д. КИСЕЛЕВО

Земли -  
 населенных  
 пунктов

- Границы:**
- Граница населенного пункта д.Киселево
  - Границы кадастровых кварталов
  - границы земельных участков, сведения о которых внесены в ЕГРН
  - граница территории, в отношении которой осуществляется подготовка ГППТ и ГМТ
  - Границы зон планируемого размещения линейного объекта, установленные в проекте планировки территории
- Границы образуемых и изменяемых земельных участков:**
- Границы образуемых земельных участков в том числе:
    - Границы образуемого земельного участка с условным номером :ЗУ1, который будет отнесен к территории общего пользования
    - Границы образуемого земельного участка с условным номером :ЗУ2
- :ЗУ1, :ЗУ2**
- Условный номер образуемого земельного участка
  - номера поворотных точек образуемого земельного участка с условным номером :ЗУ1
  - номера поворотных точек образуемого земельного участка с условным номером :ЗУ2
- :1002/чзУ1**
- Границы образуемой части земельного участка на ЗУ с кадастровым номером 40:03:060101:1002
  - Условный номер образуемой части земельного участка
  - номера поворотных точек образуемой части земельного участка
- Границы изменяемого земельного участка с кадастровым номером 40:03:060101:1002
- Проектируемые инженерные сети:**
- Проектируемый газопровод н. д.
- Общие:**
- 40:03:060201 - Номер кадастрового квартала
  - 40:03:060201:772 - Кадастровый номер земельного участка, ОКС
  - сооружения, сведения о которых внесены в ЕГРН
  - Индивидуальная жилая застройка
  - Нежилые помещения и сооружения жилой застройки
  - водный объект

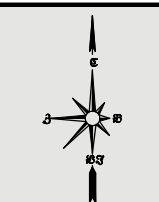


Согласовано	
Ваим. инв. №	
Подп. и дата	
Инв. № подл.	

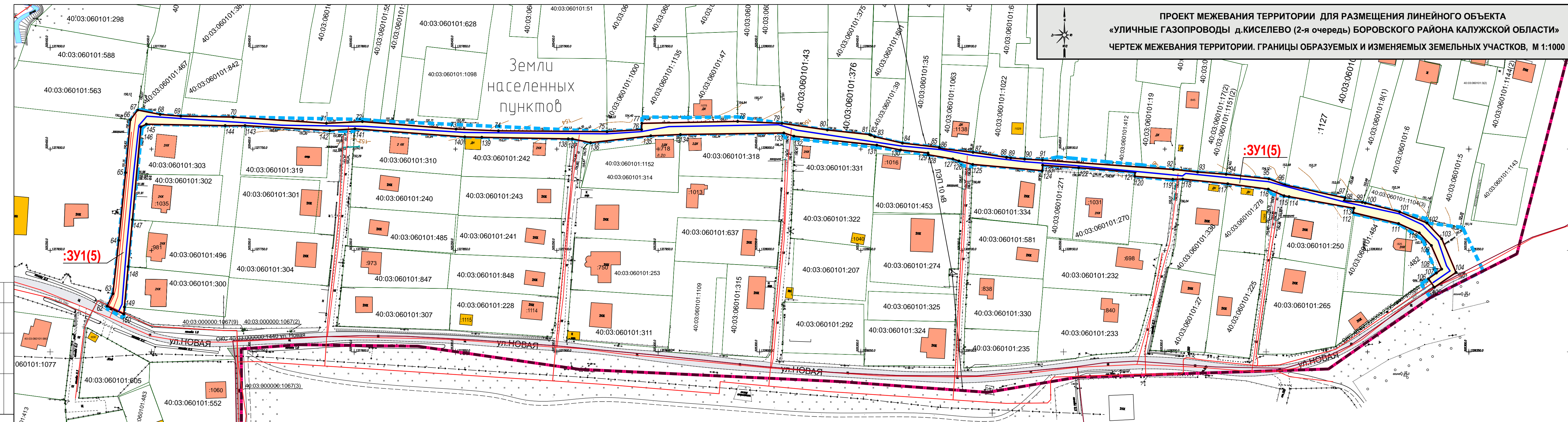
2035-ПМТ.ОЧП.Р2					
«Уличные газопроводы д.Киселево (2-я очередь) Боровского района Калужской области»					
Изм	Копч.	Лист	И док	Подпись	Дата
	Разработал	Белов			05.2020
Проверил	Сафронова				05.2020
ГИП	Владимиров				05.2020
Том 3. Основная часть проекта межевания территории Чертеж межевания территории				Стадия	Лист
Границы образуемых и изменяемых земельных участков, М 1:1000				П	1.1
				Листов	2
				ООО "Газпроект"	
Формат					



ПРОЕКТ МЕЖЕВАНИЯ ТЕРРИТОРИИ ДЛЯ РАЗМЕЩЕНИЯ ЛИНЕЙНОГО ОБЪЕКТА  
 «УЛИЧНЫЕ ГАЗОПРОВОДЫ д.КИСЕЛЕВО (2-я очередь) БОРОВСКОГО РАЙОНА КАЛУЖСКОЙ ОБЛАСТИ»  
 ЧЕРТЕЖ МЕЖЕВАНИЯ ТЕРРИТОРИИ. ГРАНИЦЫ ОБРАЗУЕМЫХ И ИЗМЕНЯЕМЫХ ЗЕМЕЛЬНЫХ УЧАСТКОВ, М 1:1000



Земли населенных пунктов



Согласовано  
 Взам. инв. №  
 Подпись и дата  
 Инф. № подл.

- Границы:**
- Граница населенного пункта д.Киселево
  - Границы кадастровых кварталов
  - границы земельных участков, сведения о которых внесены в ЕГРН
  - граница территории, в отношении которой осуществляется подготовка ППТ и ПМТ
  - Границы зон планируемого размещения линейного объекта, установленные в проекте планировки территории
- Границы образуемых и изменяемых земельных участков:**
- Границы образуемых земельных участков в том числе:
    - Границы образуемого земельного участка с условным номером :ЗУ1, который будет отнесен к территории общего пользования
    - Границы образуемого земельного участка с условным номером :ЗУ2

- Условные обозначения:**
- :ЗУ1, :ЗУ2** - Условный номер образуемого земельного участка
    - 2 - номера поворотных точек образуемого земельного участка с условным номером :ЗУ1
    - 5 - номера поворотных точек образуемого земельного участка с условным номером :ЗУ2
  - :1002/чзу1** - Условный номер образуемой части земельного участка
    - 5 - номера поворотных точек образуемой части земельного участка

- Проектируемые инженерные сети:**
- Проектируемый газопровод н. д.
- Общие:**
- 40:03:060201 - Номер кадастрового квартала
  - 40:03:060201:772 - Кадастровый номер земельного участка, ОКС
  - сооружения, сведения о которых внесены в ЕГРН
  - Индивидуальная жилая застройка
  - Нежелые помещения и сооружения жилой застройки
  - водный объект

Кадастровый квартал  
 40:03:068301

2035-ПМТ.ОЧП.Р2					
«Уличные газопроводы д.Киселево (2-я очередь) Боровского района Калужской области»					
Изм	Кол.ч.	Лист	№ док	Подпись	Дата
Разработал	Белов			<i>[Signature]</i>	05.2020
Проверил	Сафронова			<i>[Signature]</i>	05.2020
ГИП	Владимиров			<i>[Signature]</i>	05.2020
Том 3. Основная часть проекта межевания территории Чертеж межевания территории				Стадия	Лист
Границы образуемых и изменяемых земельных участков, М 1:1000				П	12
				Листов	
				2	
ООО "Газпроект"					

**ПРИЛОЖЕНИЕ К ЧЕРТЕЖУ ГРАНИЦ ОБРАЗУЕМЫХ И ИЗМЕНЯЕМЫХ  
ЗЕМЕЛЬНЫХ УЧАТКОВ**  
по линейному объекту «Уличные газопроводы д.Киселево (2-я очередь) Боровского  
района Калужской области»

Ведомость координат характерных точек границ образуемых земельных участков		
№ точки	Координаты	
	X	Y
<b>Образуемый земельный участок :ЗУ1 площадью 5650 кв.м, граница образуемого земельного участка состоит из 5 контуров</b>		
<b>:ЗУ1(1)</b>		
1	505983.75	1327862.36
2	506002.30	1327915.53
3	506002.60	1327918.12
4	505999.36	1327920.41
5	505993.24	1327924.74
6	505988.75	1327921.50
7	505996.62	1327915.34
1	505983.75	1327862.36
<b>:ЗУ1(2)</b>		
8	506038.29	1327918.69
9	506037.59	1327917.58
10	506122.93	1327907.93
11	506123.14	1327911.96
12	506104.64	1327914.09
13	506083.03	1327915.24
8	506038.29	1327918.69
<b>:ЗУ1(3)</b>		
14	505878.69	1327965.87
15	505875.10	1327968.16
16	505870.59	1327961.30
17	505872.14	1327960.47
18	505873.52	1327961.4
14	505878.69	1327965.87
<b>:ЗУ1(4)</b>		
19	505892.99	1327980.42
20	505893.53	1327982.02
21	505894.11	1327984.75
22	505893.58	1327986.89
23	505892.43	1327990.55
24	505867.18	1327995.23
25	505855.85	1327999.27
26	505839.29	1328006.43
27	505817.61	1328011.32
28	505812.05	1328018.22

29	505811.17	1328031.23
30	505783.09	1328029.29
31	505780.79	1328035.33
32	505773.55	1328032.58
33	505766.23	1328030.96
34	505762.05	1328030.66
35	505726.91	1328032.38
36	505727.09	1328035.22
37	505702.41	1328041.30
38	505691.88	1328042.46
39	505686.52	1328042.20
40	505672.38	1328021.87
41	505663.39	1328018.65
42	505668.75	1328014.31
43	505676.34	1328017.03
44	505689.99	1328036.67
45	505701.10	1328035.45
46	505720.80	1328030.59
47	505720.56	1328026.71
48	505762.31	1328024.67
49	505766.48	1328024.97
50	505773.81	1328026.58
51	505778.14	1328028.23
52	505780.39	1328022.35
53	505782.77	1328023.25
54	505805.59	1328024.83
55	505806.17	1328015.95
56	505814.20	1328005.99
57	505837.84	1328000.55
58	505853.92	1327993.59
59	505865.66	1327989.40
60	505888.13	1327985.27
61	505888.37	1327984.25
19	505892.99	1327980.42
<b>:3У1(5)</b>		
63	505322.57	1327678.15
64	505328.70	1327680.98
65	505355.00	1327683.86
66	505388.39	1327687.23
67	505414.40	1327689.60
68	505419.22	1327693.21
69	505417.06	1327704.28
70	505416.24	1327714.47

71	505415.74	1327740.34
72	505412.69	1327786.30
73	505413.52	1327804.07
74	505409.83	1327850.25
75	505408.98	1327871.19
76	505408.57	1327924.77
77	505409.58	1327941.82
78	505412.68	1327941.94
79	505413.63	1327989.22
80	505412.65	1328011.08
81	505409.40	1328033.48
82	505407.10	1328054.33
83	505406.83	1328054.98
84	505406.04	1328056.89
85	505402.92	1328070.54
86	505400.82	1328088.75
87	505400.30	1328088.95
88	505398.38	1328105.37
89	505395.92	1328121.88
90	505395.60	1328123.96
91	505395.03	1328130.81
92	505394.54	1328139.60
93	505389.94	1328204.25
94	505388.65	1328216.17
95	505387.58	1328230.23
96	505385.32	1328251.32
97	505382.36	1328259.20
98	505375.93	1328288.87
99	505374.44	1328288.48
100	505373.74	1328297.43
101	505373.38	1328298.88
102	505369.01	1328315.88
103	505363.54	1328329.31
104	505355.79	1328336.61
105	505339.19	1328343.67
106	505331.84	1328332.97
107	505336.08	1328330.09
108	505338.90	1328333.97
109	505340.80	1328336.59
110	505352.45	1328331.51
111	505358.66	1328325.57
112	505363.30	1328315.29
113	505368.66	1328292.97

114	505370.86	1328293.28
115	505376.54	1328261.28
116	505376.98	1328258.79
117	505380.25	1328251.03
118	505382.89	1328231.02
119	505385.19	1328208.83
120	505385.09	1328203.93
121	505386.57	1328185.14
122	505388.61	1328185.33
123	505390.79	1328157.48
124	505392.03	1328139.70
125	505389.32	1328139.50
126	505392.42	1328105.22
127	505394.13	1328098.38
128	505395.12	1328095.38
129	505397.19	1328083.32
130	505398.06	1328083.14
131	505399.55	1328069.63
132	505401.93	1328057.86
133	505406.36	1328016.97
134	505407.92	1328011.99
135	505407.15	1327960.99
136	505406.54	1327946.36
137	505403.14	1327916.68
138	505404.98	1327907.68
139	505405.02	1327905.64
140	505405.78	1327862.98
141	505405.97	1327854.59
142	505409.97	1327800.38
143	505409.13	1327787.93
144	505411.55	1327746.15
145	505411.54	1327736.36
146	505412.26	1327697.47
147	505410.95	1327694.72
148	505365.18	1327690.57
149	505342.03	1327688.48
150	505322.11	1327686.66
151	505318.61	1327686.34
63	505322.57	1327678.15



<b>Образуемый земельный участок :ЗУ2 площадью 1190 кв.м</b>		
<b>:ЗУ2</b>		
1	505957.52	1327751.26
2	505967.42	1327786.32
3	505983.48	1327839.63
4	505989.45	1327859.37
5	506002.31	1327912.15
6	506005.43	1327911.85
7	506021.64	1327910.29
8	506030.86	1327913.17
9	506066.64	1327912.57
10	506095.64	1327910.30
11	506122.86	1327906.61
12	506122.93	1327907.93
13	506037.59	1327917.58
14	506026.70	1327917.02
15	506017.08	1327913.85
16	506011.27	1327914.45
17	506002.30	1327915.53
18	505983.75	1327862.36
19	505980.10	1327850.12
20	505953.73	1327760.89
21	505951.62	1327752.80
1	505957.52	1327751.26
<b>Ведомость координат характерных точек границ образуемой части земельного участка</b>		
<b>кадастровый номер земельного участка 40:03:060101:1002</b>		
<b>:1002/чзу1 площадь 650 кв.м.</b>		
1	505993.24	1327924.74
2	505985.05	1327931.90
3	505978.51	1327936.03
4	505955.20	1327943.00
5	505947.17	1327945.37
6	505918.69	1327952.64
7	505885.46	1327961.00
8	505884.27	1327962.23
9	505878.69	1327965.87
10	505873.52	1327961.40
11	505872.14	1327960.47
12	505882.98	1327954.67
13	505902.33	1327951.02
14	505922.88	1327945.82
15	505945.87	1327940.38
16	505976.73	1327932.96
17	505983.14	1327928.85
18	505988.75	1327921.50
1	505993.24	1327924.74



СНТ "Свобода"

Земли  
сельскохозяйственного  
назначения

Кадастровый квартал  
40:03:066701

Кадастровый квартал  
40:03:060101

Д. КИСЕЛЕВО

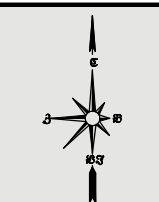
Земли -  
населенных  
пунктов

- Условные обозначения:**
- Границы:**
    - Граница населенного пункта д.Киселево
    - Границы кадастровых кварталов
    - Границы земельных участков по данным ГКН
    - Границы территории, в отношении которой утвержден проект межевания
  - Номера характерных точек границы
  - Общие:**
    - 40:03:060201 - Номер кадастрового квартала
    - 40:03:060201:772 - Кадастровый номер земельного участка, ОКС
    - Линейные ОКС, стоящие на ГКУ
    - Индивидуальная жилая застройка
    - Нежилые помещения и сооружения жилой застройки
    - водный объект

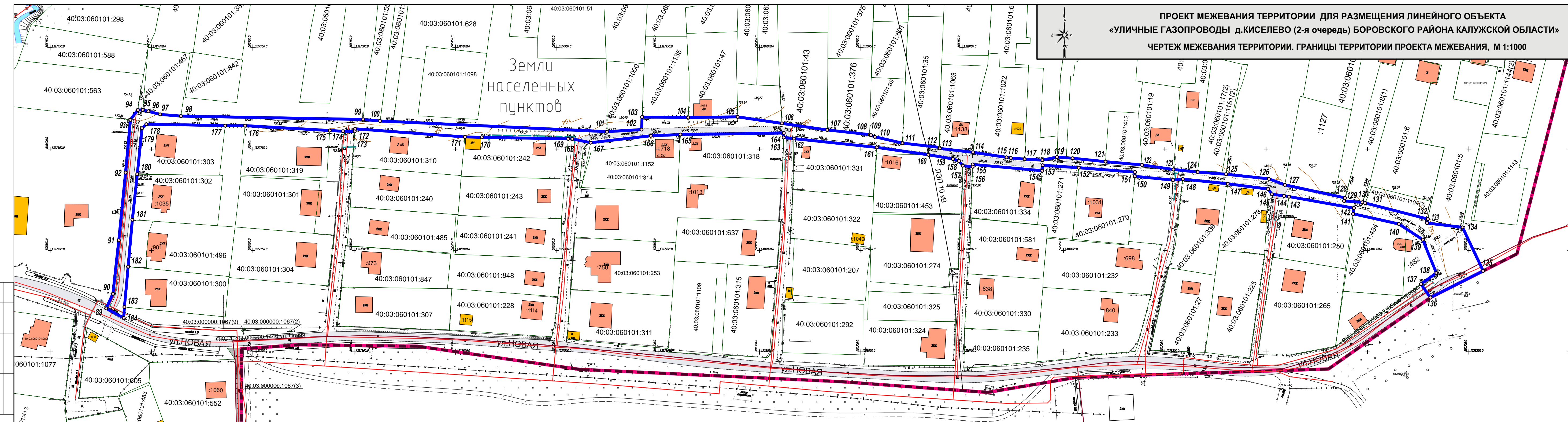
2035-ПМТ.ОЧП.Р2					
«Уличные газопроводы д.Киселево (2-я очередь) Боровского района Калужской области»					
Изм	Копуч.	Лист	И док	Подпись	Дата
	Разработал	Белов			05.2020
Проверил	Сафронова				05.2020
ГИП	Владимиров				05.2020
Том 3. Основная часть проекта межевания территории Чертеж межевания территории				Стадия	Лист
Границы территории проекта межевания, М 1:1000				П	21
				Листов	2
				ООО "Газпроект"	



ПРОЕКТ МЕЖЕВАНИЯ ТЕРРИТОРИИ ДЛЯ РАЗМЕЩЕНИЯ ЛИНЕЙНОГО ОБЪЕКТА  
 «УЛИЧНЫЕ ГАЗОПРОВОДЫ д.КИСЕЛЕВО (2-я очередь) БОРОВСКОГО РАЙОНА КАЛУЖСКОЙ ОБЛАСТИ»  
 ЧЕРТЕЖ МЕЖЕВАНИЯ ТЕРРИТОРИИ. ГРАНИЦЫ ТЕРРИТОРИИ ПРОЕКТА МЕЖЕВАНИЯ, М 1:1000



Земли населенных пунктов



Согласовано  
 Взам. инв. №  
 Подпись и дата  
 Инф. № подл.

- Условные обозначения:**
- Границы населенного пункта д.Киселево
  - Границы кадастровых кварталов
  - Границы земельных участков по данным ГКН
  - Границы территории, в отношении которой утверждён проект межевания
  - Номера характерных точек границы

- Общие:**
- 40:03:060201 - Номер кадастрового квартала
  - 40:03:060201:772 - Кадастровый номер земельного участка, ОКС
  - Линейные ОКС, стоящие на ГКУ
  - Индивидуальная жилая застройка
  - Нежилые помещения и сооружения жилой застройки
  - водный объект

40:03:068301:11  
 Кадастровый квартал  
 40:03:068301

					2035-ПМТ.ОЧП.Р2				
					«Уличные газопроводы д.Киселево (2-я очередь) Боровского района Калужской области»				
Изм	Коп.уч.	Лист	И док	Подпись	Дата	Том 3. Основная часть проекта межевания территории Чертеж межевания территории	Стадия	Лист	Листов
		Белов			05.2020		П	22	2
Проверил	Сафронова				05.2020	Границы территории проекта межевания, М 1:1000	ООО "Газпроект"		
ГИП	Владимиров				05.2020				

## Выписка из Единого государственного реестра недвижимости об объекте недвижимости

**Сведения о характеристиках объекта недвижимости**

На основании запроса от 18.07.2020 г., поступившего на рассмотрение 20.07.2020 г., сообщаем, что согласно записям Единого государственного реестра недвижимости:

<b>Земельный участок</b>			
(вид объекта недвижимости)			
Лист № ___ Раздела <b>1</b>	Всего листов раздела <b>1</b> : ___	Всего разделов: ___	Всего листов выписки: ___
<b>20.07.2020 № 99/2020/338870571</b>			
Кадастровый номер:		<b>40:03:060101:1002</b>	

Номер кадастрового квартала:	40:03:060101
Дата присвоения кадастрового номера:	14.05.2015
Ранее присвоенный государственный учетный номер:	данные отсутствуют
Адрес:	установлено относительно ориентира, расположенного в границах участка. Почтовый адрес ориентира: Калужская область, р-н Боровский, д. Киселево, ул. Новоселовых
Площадь:	5073 +/- 25 кв. м
Кадастровая стоимость, руб.:	45149.7
Кадастровые номера расположенных в пределах земельного участка объектов недвижимости:	данные отсутствуют
Кадастровые номера объектов недвижимости, из которых образован объект недвижимости:	данные отсутствуют
Кадастровые номера образованных объектов недвижимости:	данные отсутствуют
Сведения о включении объекта недвижимости в состав предприятия как имущественного комплекса:	

Государственный регистратор		ФГИС ЕГРН
полное наименование должности	подпись	инициалы, фамилия

М.П.

Выписка из Единого государственного реестра недвижимости об объекте недвижимости  
**Сведения о характеристиках объекта недвижимости**

<b>Земельный участок</b>			
<small>(вид объекта недвижимости)</small>			
Лист № ___ Раздела <b>1</b>	Всего листов раздела <b>1</b> : ___	Всего разделов: ___	Всего листов выписки: ___
<b>20.07.2020 № 99/2020/338870571</b>			
Кадастровый номер:		<b>40:03:060101:1002</b>	

Категория земель:	Земли населённых пунктов
Виды разрешенного использования:	для эксплуатации автомобильной дороги общего пользования
Сведения о кадастровом инженере:	Костеша Владимир Александрович №77-11-130
Сведения о лесах, водных объектах и об иных природных объектах, расположенных в пределах земельного участка:	данные отсутствуют
Сведения о том, что земельный участок полностью или частично расположен в границах зоны с особыми условиями использования территории или территории объекта культурного наследия	данные отсутствуют
Сведения о том, что земельный участок расположен в границах особой экономической зоны, территории опережающего социально-экономического развития, зоны территориального развития в Российской Федерации, игровой зоны:	данные отсутствуют
Сведения о том, что земельный участок расположен в границах особо охраняемой природной территории, охотничьих угодий, лесничеств, лесопарков:	данные отсутствуют
Сведения о результатах проведения государственного земельного надзора:	данные отсутствуют
Сведения о расположении земельного участка в границах территории, в отношении которой утвержден проект межевания территории:	данные отсутствуют

Государственный регистратор		ФГИС ЕГРН
полное наименование должности	подпись	инициалы, фамилия

М.П.

## Сведения о характеристиках объекта недвижимости

<b>Земельный участок</b>			
(вид объекта недвижимости)			
Лист № ___ Раздела <b>1</b>	Всего листов раздела <b>1</b> : ___	Всего разделов: ___	Всего листов выписки: ___
<b>20.07.2020 № 99/2020/338870571</b>			
Кадастровый номер:		<b>40:03:060101:1002</b>	

Условный номер земельного участка:	данные отсутствуют
Сведения о принятии акта и (или) заключении договора, предусматривающих предоставление в соответствии с земельным законодательством исполнительным органом государственной власти или органом местного самоуправления находящегося в государственной или муниципальной собственности земельного участка для строительства наемного дома социального использования или наемного дома коммерческого использования:	данные отсутствуют
Сведения о том, что земельный участок или земельные участки образованы на основании решения об изъятии земельного участка и (или) расположенного на нем объекта недвижимости для государственных или муниципальных нужд:	данные отсутствуют
Сведения о том, что земельный участок образован из земель или земельного участка, государственная собственность на которые не разграничена:	данные отсутствуют
Сведения о наличии земельного спора о местоположении границ земельных участков:	данные отсутствуют
Статус записи об объекте недвижимости:	Сведения об объекте недвижимости имеют статус "актуальные"
Особые отметки:	Для данного земельного участка обеспечен доступ посредством земельного участка (земельных участков) с кадастровым номером (кадастровыми номерами) Земли (земельные участки) общего пользования. Посредством данного земельного участка обеспечен доступ к земельному участку (земельным участкам) с кадастровым номером (кадастровыми номерами) 40:03:060101:1082, 40:03:060101:1083. Сведения о видах разрешенного использования имеют статус «Актуальные незасвидетельствованные». Право (ограничение права, обременение объекта недвижимости) зарегистрировано на данный объект недвижимости с видами разрешенного использования «Для иных видов жилой застройки». Сведения необходимые для заполнения раздела 4 отсутствуют.
Получатель выписки:	Сафронова Наталья Сергеевна

Государственный регистратор		ФГИС ЕГРН
полное наименование должности	подпись	инициалы, фамилия

Выписка из Единого государственного реестра недвижимости об объекте недвижимости  
Сведения о зарегистрированных правах

<b>Земельный участок</b>	
(вид объекта недвижимости)	
Лист № ___ Раздела <b>2</b>	Всего листов раздела <b>2</b> : ___
Всего разделов: ___	
Всего листов выписки: ___	
<b>20.07.2020 № 99/2020/338870571</b>	
Кадастровый номер:	<b>40:03:060101:1002</b>
1. Правообладатель (правообладатели):	1.1. Муниципальное образование сельское поселение село Ворсино Боровского района Калужской области
2. Вид, номер и дата государственной регистрации права:	2.1. Постоянное (бессрочное) пользование, № 40-40/003-40/003/002/2016-879/1 от 28.03.2016
3. Ограничение прав и обременение объекта недвижимости:	не зарегистрировано
4. Договоры участия в долевом строительстве:	данные отсутствуют
5. Заявленные в судебном порядке права требования:	данные отсутствуют
6. Сведения о возражении в отношении зарегистрированного права:	данные отсутствуют
7. Сведения о наличии решения об изъятии объекта недвижимости для государственных и муниципальных нужд:	данные отсутствуют
8. Сведения о невозможности государственной регистрации без личного участия правообладателя или его законного представителя:	
9. Правопритязания и сведения о наличии поступивших, но не рассмотренных заявлений о проведении государственной регистрации права (перехода, прекращения права), ограничения права или обременения объекта недвижимости, сделки в отношении объекта недвижимости:	данные отсутствуют
10. Сведения об осуществлении государственной регистрации сделки, права, ограничения права без необходимого в силу закона согласия третьего лица, органа:	данные отсутствуют
11. Сведения о невозможности государственной регистрации перехода, прекращения, ограничения права на земельный участок из земель сельскохозяйственного назначения:	

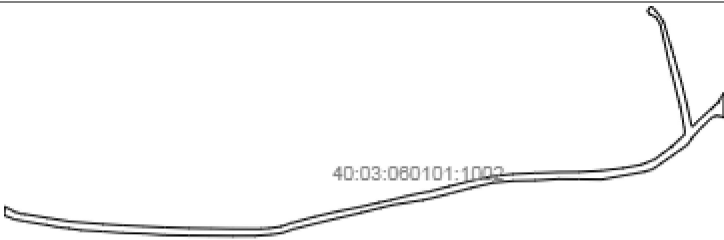
Государственный регистратор		ФГИС ЕГРН
полное наименование должности	подпись	инициалы, фамилия

М.П.



Выписка из Единого государственного реестра недвижимости об объекте недвижимости  
**Описание местоположения земельного участка**

<b>Земельный участок</b>			
(вид объекта недвижимости)			
Лист № ____ Раздела <b>3</b>	Всего листов раздела <b>3</b> : ____	Всего разделов: ____	Всего листов выписки: ____
<b>20.07.2020 № 99/2020/338870571</b>			
Кадастровый номер:		<b>40:03:060101:1002</b>	

План (чертеж, схема) земельного участка			
			
Масштаб 1: данные отсутствуют	Условные обозначения:		

Государственный регистратор		ФГИС ЕГРН
полное наименование должности	подпись	инициалы, фамилия

М.П.